Les sentiers de randonnées

situés sur l'une des communes du Marais Nord-Ouest Vendéen :

BOIS-DE-CÉNÉ

* **Les Roseaux :** *8,5 km, Bois-de-Céné, balisage jaune (GPS : 46,938/ -1,886)*

* **Le Champ :** *14 km, Bois-de-Céné, (GPS : 46,934/-1,87)*

* **La Croix des Guignards :** *17 km, Bois-de-Céné, (GPS : 46,938/-1,886)*

* **Les Cigognes :** *20,4 km, Châteauneuf-Bois-de-Céné, balisage jaune (GPS : 46,93/ -1,908)*

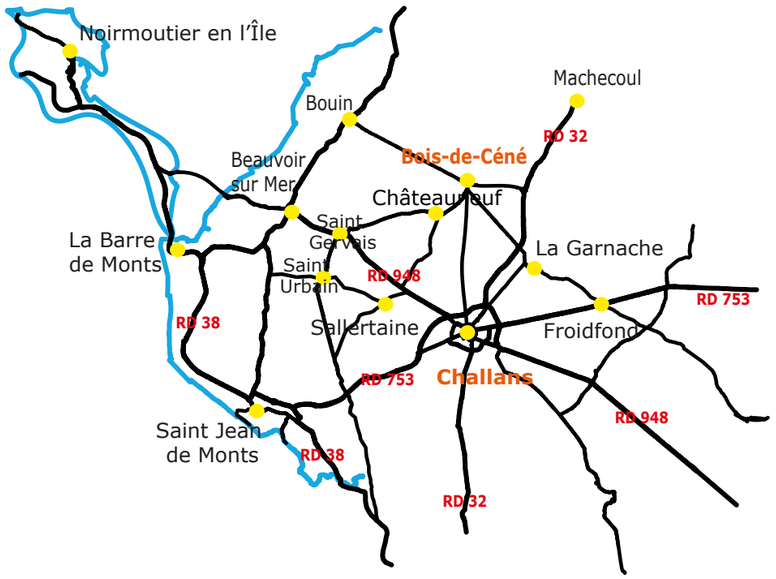

Crédits cartographies : Challans Gois Communauté, Réalisation avril 2017
Ne pas jeter sur la voie publique

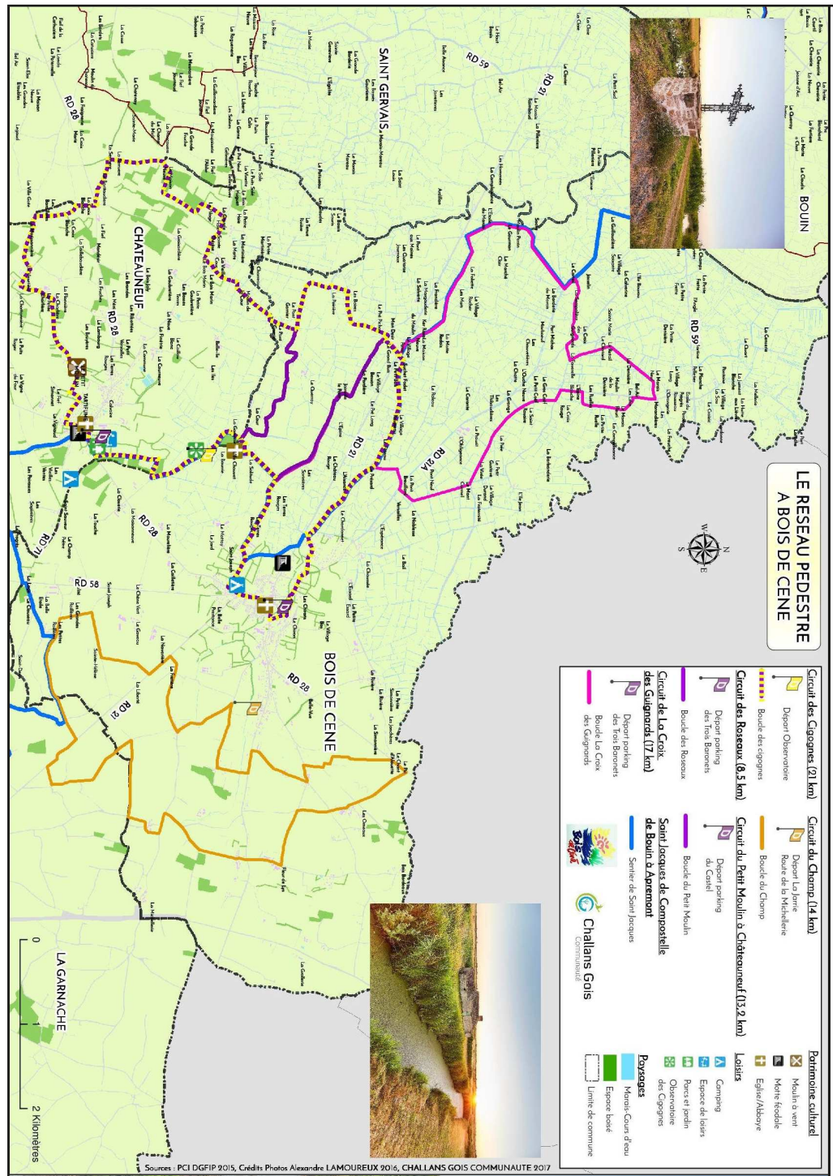

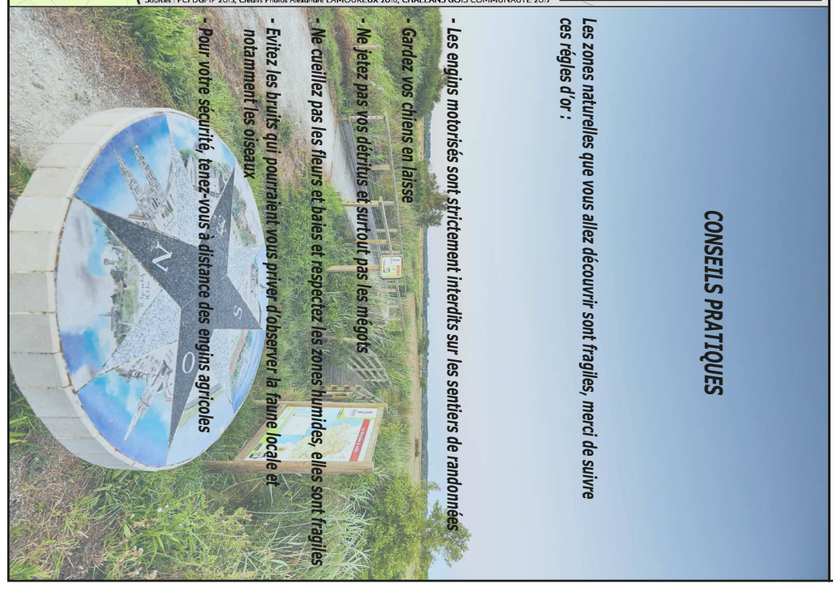

Challans Gois Communauté

Bois de Céné

Crédits photos : Challans Gois Communauté, Alexandre LAMOUREUX, Stéphane ARCHAMBAULT, Réalisation avril 2017

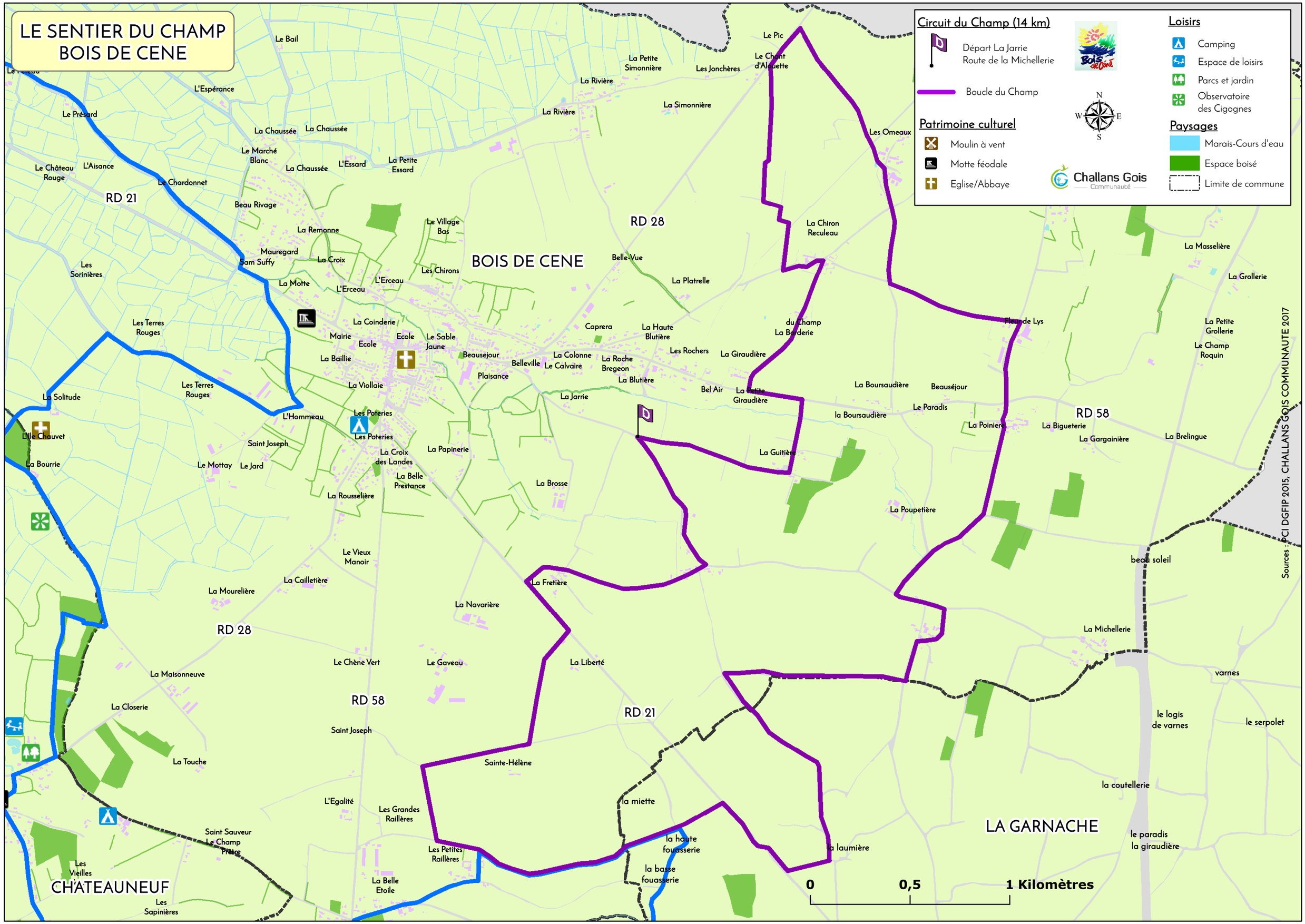
LE SENTIER DU CHAMP
BOIS DE CENE
Circuit du Champ (14 km)
Départ La Jarrie
Route de la Michellerie
Boucle du Champ
Patrimoine culturel
Moulin à vent
Motte féodale
Eglise/Abbaye
Challans Gois
Communauté
Loisirs
Camping
Espace de loisirs
Parcs et jardin
Observatoire des Cigognes
Paysages
Marais-Cours d'eau
Espace boisé
Limite de commune
N
S
E
W
BOIS DE CENE
RD 21
RD 28
RD 58
LA GARNACHE
CHATEAUNEUF
Le Bail
L'Espérance
Le Présard
La Chaussée
Le Marché Blanc
L'Essard
La Petite Essard
Le Château Rouge
L'Aisance
Le Chardonnet
Beau Rivage
La Remonne
Mauregard
Sam Suffy
La Croix
Les Sorinières
La Motte
L'Erceau
Les Chirons
Le Village Bas
La Coinderie
Mairie
Ecole
Le Sable Jaune
La Baillie
Les Terres Rouges
La Solitude
L'Hommeau
Les Poteries
L'Ile Chauvet
La Bourrie
Saint Joseph
Le Mottay
Le Jard
La Croix des Landes
La Papinerie
La Belle Prestance
La Rousselière
La Viollaie
Plaisance
Beausejour
Belleville
La Colonne
Le Calvaire
La Roche Bregeon
La Blutière
La Jarrie
Caprera
La Haute Blutière
Les Rochers
La Giraudière
Belle-Vue
La Platrelle
La Rivière
La Petite Simonnière
Les Jonchères
La Simonnière
Le Pic
Le Chant d'Alouette
Les Omeaux
La Chiron Reculeau
du Champ La Borderie
Bel Air
La Petite Giraudière
La Guitière
La Boursaudière
Beauséjour
Le Paradis
la Boursaudière
La Poinière
La Bigueterie
La Gargainière
La Brelingue
Fleur de Lys
La Masselière
La Grollerie
La Petite Grollerie
Le Champ Roquin
La Poupetière
La Brosse
La Fretière
La Navarière
Le Vieux Manoir
La Cailletière
La Mourelière
Le Chêne Vert
Le Gaveau
La Liberté
La Maisonneuve
La Closerie
La Touche
Saint Joseph
Sainte-Hélène
L'Egalité
Les Grandes Raillères
Les Petites Raillères
La Belle Etoile
Saint Sauveur
Le Champ Prêtre
Les Vieilles
Les Sapinières
la miette
la haute fouasserie
la basse fouasserie
la laumière
beau soleil
La Michellerie
varnes
le logis de varnes
le serpolet
la coutellerie
le paradis
la giraudière
0
0,5
1 Kilomètres
Sources : PCI DGFIP 2015, CHALLANS GOIS COMMUNAUTE 2017