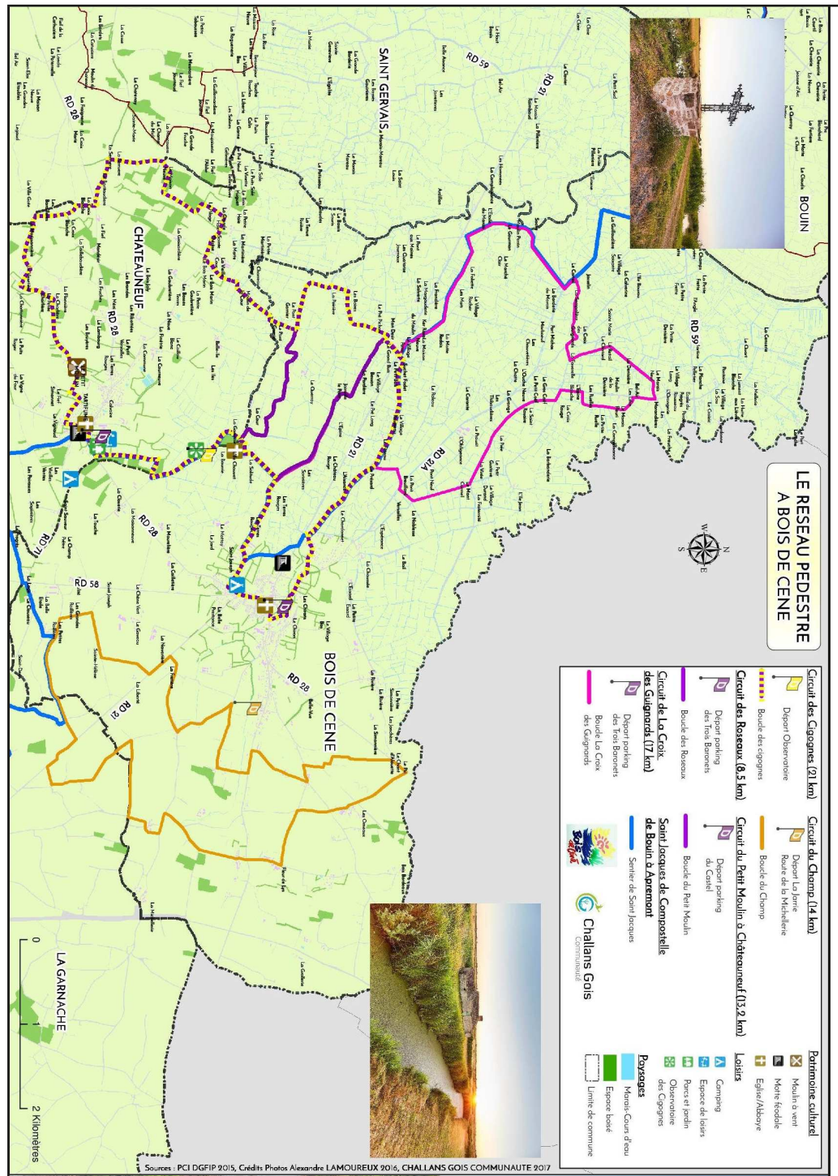

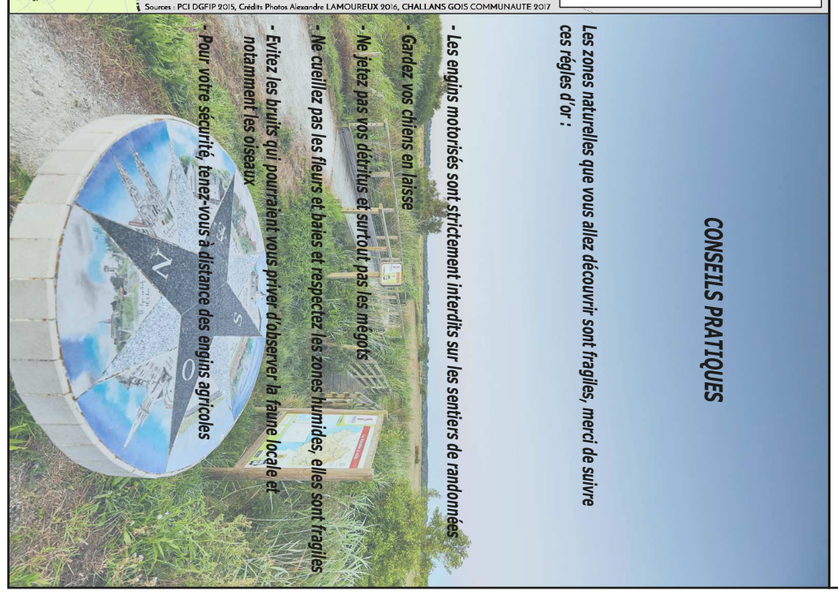

Les sentiers de randonnées

situés sur l'une des communes du Marais Nord-Ouest Vendéen :

BOIS-DE-CÉNÉ

* **Les Roseaux :** *8,5 km, Bois-de-Céné, balisage jaune (GPS : 46,938/ -1,886)*

* **Le Champ :** *14 km, Bois-de-Céné, (GPS : 46,934/-1,87)*

* **La Croix des Guignards :** *17 km, Bois-de-Céné, (GPS : 46,938/-1,886)*

* **Les Cigognes :** *20,4 km, Châteauneuf-Bois-de-Céné, balisage jaune (GPS : 46,93/ -1,908)*

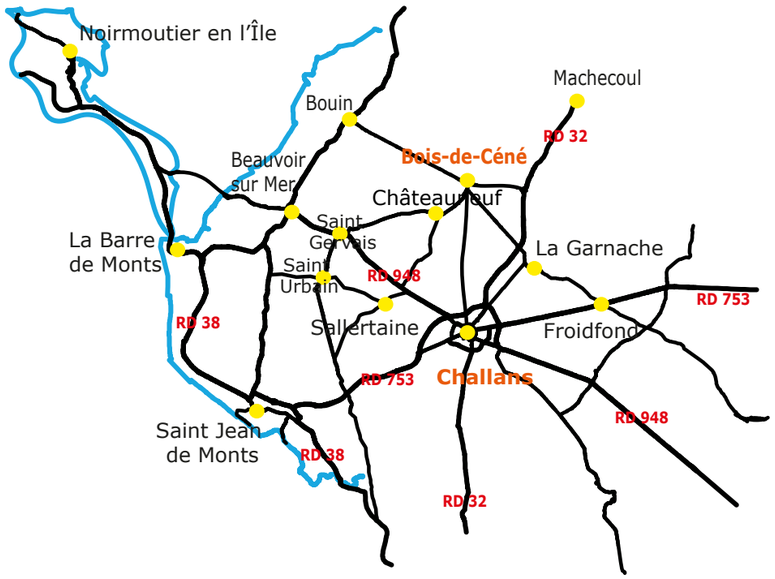

Crédits cartographies : Challans Gois Communauté, Réalisation avril 2017
Ne pas jeter sur la voie publique

Challans Gois Communauté

Crédits photos : Challans Gois Communauté, Alexandre LAMOUREUX, Stéphane ARCHAMBAULT, Réalisation avril 2017

LE SENTIER DES CIGOGNES
LE SENTIER DES ROSEAUX
BOIS DE CENE

BOIS DE CENE
CHATEAUNEUF
TARTIFUME
RD 21
RD 28
RD 58
RD 71
Suchet Fadet
Le Petit Buis
Le Grand Buis
Le Village Besson
Le Village Rousseau
Mon Desir
Le Pré Pichon
Le Pré Long
La Pardière
Le Féreau
La Pont Breuillard
Versailles
Le Bail
L'Espérance
La Rivière
Le Présard
La Chaussée
Le Marché Blanc
L'Essard
La Petite Essard
Les Boires
Joinville le Pont
L'Epine
Le Château Rouge
L'Aisance
Le Chardonnet
Beau Rivage
La Remonne
Le Village Bas
Le Bossis Souris
La Tenue Rivière
La Poirière
Le Querray
Mauregard Sam Suffy
La Croix
Les Chirons
La Motte
L'Erceau
Les Sorinières
Le Pont Garnier
Les Terres Rouges
La Coinderie
Mairie
Ecole
Le Sable Jaune
Caprera
Beausejour
Le Calvaire Belleville
La Colonne
La Roche Bregeon
La Jarrie
La Baillie
La Viollaie
Plaisance
Les Poteries
L'Hommeau
Saint Joseph
La Papinerie
La Croix des Landes
La Belle Prestance
La Brosse
La Rousselière
Le Mottay
Le Jard
La Petite Martinière
La Martinière
La Charreau Baquet
Moulin de la Cour
La Cour
La Solitude
La Garenne
L'Ile Chauvet
La Bourrie
Le Puits Salé
Le Bois Huguet
Les Gélinières
La Vinette
Le Pré Neuf
Belles Rives
La Petite Haie
La Grande Haie
La Motte
Le Pilage
Sainte Thérèse
La Vieille Cour
Le Bois Marin
La Petite Gaubretière
Belle-Ile
Les Iles
La Maison Neuve
La Groisardière
La Gaubretière
Les Basses Terres
La Noue
Le Caillou Blanc
La Finétrie
La Courneuve
La Commune
Le Bois Joly
Les Ribottées
Les Brandes
Le Petit Versailles
Les Terres Rouges
Les Ménitres
Le Fief
Mondésir
Les Fruches
Le Lambourg
Les Bruyères
La Croix Blanche
La Taillebaudière
LE PETIT MOULIN
Calvaire
La Maisonneuve
La Closerie
La Touche
La Mourelière
La Cailletière
Le Vieux Manoir
La Fretière
La Flonnière
La Charlière
La Petite Charlière
Le Fief Simonnet
Le Vignaud
Les Vieilles Ventes
Saint Sauveur Le Champ Prêtre
Les Sapinières
Les Poirasses
La Morissonnière
La Vissetière

0 0,5 1 Kilomètres

Circuit des Cigognes (21 km)
- Départ Observatoire
- Boucle des cigognes

Circuit des Roseaux (8,5 km)
- Départ parking des Trois Baronets
- Boucle des Roseaux

Circuit du Petit Moulin à Châteauneuf (13,2 km)
- Départ parking du Castel
- Boucle du Petit Moulin

Saint Jacques de Compostelle de Bouin à Apremont
- Sentier de Saint Jacques

Patrimoine culturel
- Moulin à vent
- Motte féodale
- Eglise/Abbaye

Loisirs
- Camping
- Espace de loisirs
- Parcs et jardin
- Observatoire des Cigognes

Paysages
- Marais-Cours d'eau
- Espace boisé
- Limite de commune

Challans Gois Communauté

Sources : PCI DGFIP 2015, CHALLANS GOIS COMMUNAUTE 2017